

- Rue de Stadtbredimus CR149 -

- bande de stationnement -
- trottoir -

Surface approximative de la zone
du P.A.P. - Nouveau quartier
+/-
20a 05ca






PAP - NQ

dispositif(s) infranchissable(s) à prévoir

Lot 1
7,16 ares

parties des parcelles
1707/5476 et 1708/5477
exclues du P.A.P.
surface = 2a 94ca

Légende

-  Voirie existante
-  Bande de stationnement existante
-  Trottoir existant
-  Rigole existante
-  Espace vert public existant

Nom du projet
PAP "Rue de Stadtbredimus"

Localité de Bous - Client : Gilles ROCK et Corinne LEYTEM

Sujet
Plan mobilité

Révisions

G
F
E
D
C
B
A 12.12.2022 Modif. Fond PG ind. E

Dessiné par
SBN

Dossier suivi par
BBF

Echelle du plan
1/250

Numéros du plan
001 20212773_LP_M_M001



LUXPLAN S.A.
Ingénieurs conseils

